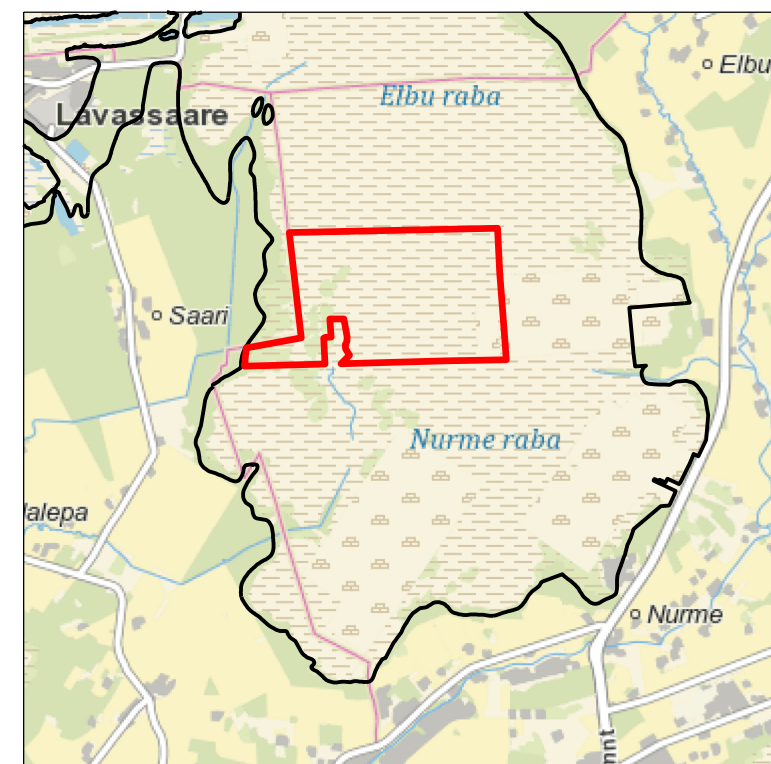


ASENDIPLAAN
M 1 : 100 000



Kaardieht nr 533 Pärnu

Mäeeraldise piiripunktide
koordinaadid

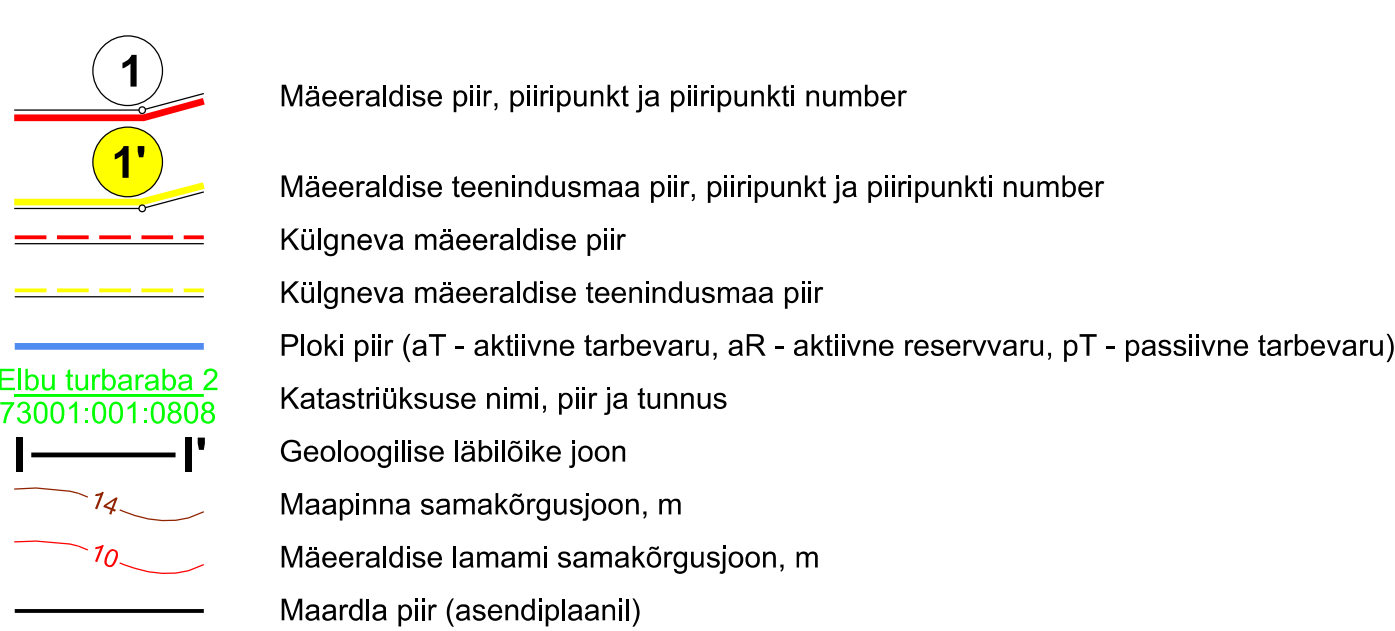
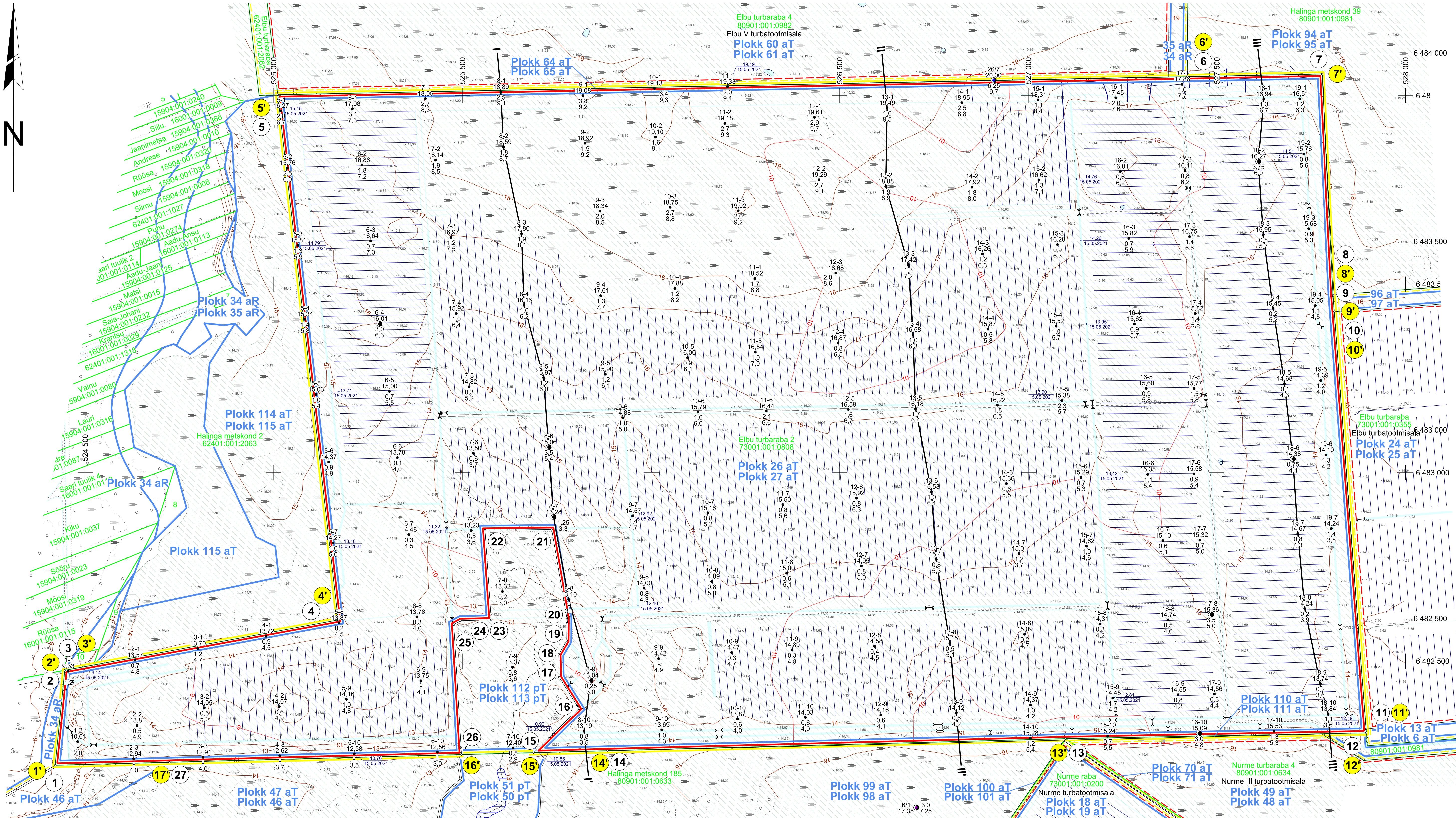
Nr	X	Y
1	6 482 223,72	524 420,61
2	6 482 475,69	524 446,05
3	6 482 489,57	524 522,09
4	6 482 608,93	525 170,84
5	6 484 002,23	525 010,92
6	6 484 049,92	527 421,03
7	6 484 057,00	527 778,70
8	6 483 471,25	527 808,09
9	6 483 468,70	527 808,31
10	6 483 426,37	527 811,54
11	6 482 319,94	527 895,56
12	6 482 309,55	527 896,36
13	6 482 294,19	527 099,54
14	6 482 262,23	525 884,58
15	6 482 257,09	525 889,29
16	6 482 374,01	525 809,19
17	6 482 457,62	525 756,68
18	6 482 517,70	525 755,47
19	6 482 553,65	525 776,71
20	6 482 614,29	525 777,10
21	6 482 848,85	525 737,07
22	6 482 846,96	525 559,84
23	6 482 609,04	525 576,40
24	6 482 606,93	525 495,81
25	6 482 596,99	525 477,26
26	6 482 252,05	525 497,65
27	6 482 231,68	524 723,13

Pindala 486,37 ha

Mäeeraldise teenindusmaa
piiripunktide koordinaadid

Nr	X	Y
1'	6 482 223,72	524 420,61
2'	6 482 475,69	524 446,05
3'	6 482 489,57	524 522,09
4'	6 482 608,93	525 170,84
5'	6 484 002,23	525 010,92
6'	6 484 049,92	527 421,03
7'	6 484 057,00	527 778,70
8'	6 483 471,25	527 808,09
9'	6 483 468,70	527 808,31
10'	6 483 426,37	527 811,55
11'	6 482 319,94	527 895,56
12'	6 482 309,55	527 896,36
13'	6 482 294,19	527 099,54
14'	6 482 262,23	525 884,58
15'	6 482 257,09	525 889,29
16'	6 482 252,05	525 497,65
17'	6 482 231,68	524 723,13

Pindala 500,69 ha



Veetaseme abs. kõrgus, mõõdistamise kuupäev
Sondeerimispunkti nr
Sondeerimispunkti abs. kõrgus, m
Vähealgunenud turba kih paksus, m
Kogu lasundi paksus, m
2021. a uuringupunkt
2013. a uuringupunkt, EGF 8453
2009. a uuringupunkt, EGF 8152
Proovivõtupunkt
III kategooria kaitsealused liigid
Ranna või kalda piiranguvöönd

Märkused:

- Koordinaadid L-Est 97 süsteemis, kõrgused EH2000 süsteemis.
- Lähtekoordinaadid ja kõrgused: Trimble VRS Now baasjaamade võrk.
- Mõõdistas OÜ Inseneribüroo STEIGER 15.05.2021.
- Asendiplaan: Maa-ameti X-GIS kaardirakendus.
- Plaanil koostamisel on kasutatud:
 - Maa-ameti väljastatud katastrirakenduste piirandmeid (seisuga 14.06.2023);
 - Maa-ameti väljastatud kitsenduste andmeid (seisuga 14.06.2023);
 - Keskonnagaenturi EELIS andmeid (seisuga 16.06.2023);
 - Keskonnaregistri Lavassaare turbamaardla plottide ja mäeeraldiste piirandmeid (seisuga 16.06.2023);
- Kogu mäeeraldise teenindusmaa kattub III kategooria kaitsealuse liigi leiupalgaga;
- Kasutatud tarkvara: Bentley PowerCivil for Baltics V8i (litsents: 7000661800020);
- Asendiplaan on kuvatud mootkavas 1 : 100 000 objekti asukoha orientiiride näitamiseks.

0 250 500 m

Objekti nimetus ja aadress Elbu IV turbaraba Tori vald, Pärnu maakond	Joonise sisu Mäeeraldise plaan
Loa omanik AS Nürme Turvas Pärnu maakond, Tori vald, Nürme küla, Lille, 85004 nurmeturvas@nurmeturvas.ee	Graafiline lisa 1/3 Mõõtkava 1 : 5000
Loa omanik OÜ Inseneribüroo STEIGER Männiku tee 104, 11216 Tallinn +372 668 1011, info@steiger.ee	Kuupäev 19.07.2023 Töö nr 23/4438